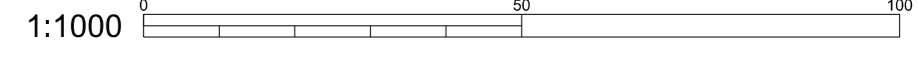
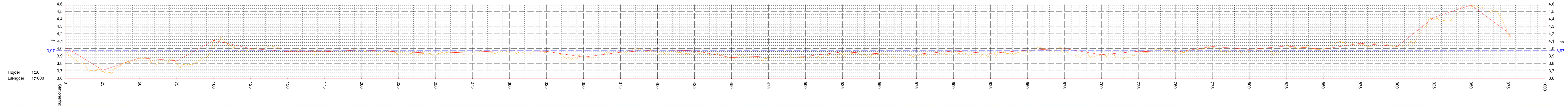


Falsterske dige (0-1 km)




- Signaturforklaring
- Centerlinje dige
 - Centerlinje med terrænpunkt pr. 25 m
 - Terrænpunkter i centerlinjen af kørselsvej
 - - - Minimumskote til færdig bælgning 3,97 m DVR90
 - Matrikelskel Almindeligt
 - Matrikelskel Vej
 - Matrikelskel Kystlinje
 - - - Optaget vej
 - Kilometersten
 - Matrikelnummer punkt

Noter
 Luftfoto © Hexagon.
 Indeholder data fra Geodatastyrelsen, Matrikelkortet, WMS- og WFS-tjeneste.

Længdeprofil
 Falsterske Dige
 Længdeprofil fra kilometersten 0 til 1

Landinspektørfirmaet LE34 København		MAV	HKC	CK	16.04.2021
Energivej 34 2750 Ballerup +45 7733 2222 le34@le34.dk www.le34.dk		UDF.	KONTROL	GOOK.	DATO
DKTM3	DVR90	297 x 1350	1:1000		
KOORD. SYS.	KOTESYS.	FORMAT	MÅLFORHOLD		
PROJEKTRNR.	TEGNINGSNUMMER				
2102251	2102251-004-001				1
					UDG.



J:\2102251\004\2102251-004-001.dwg