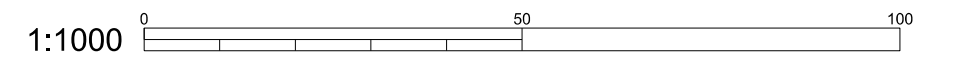

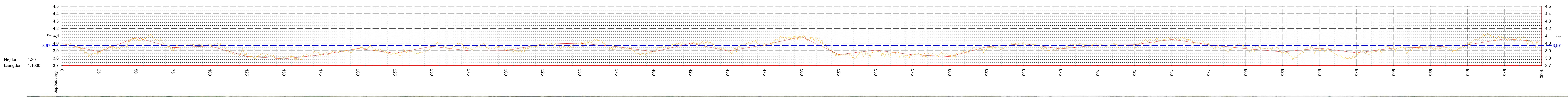


Falsterske dige (12-13 km)



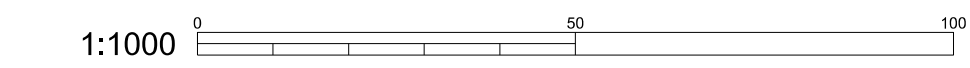
- Signaturforklaring
- Centerlinje dige
  - Centerlinje med terrænpunkt pr. 25 m
  - - - Tærrenpunkter i centerlinjen af kørsør
  - - - Minimumskote til færdig bælegning 3,97 m DVR90
  - Matrikelskel Almindeligt
  - Matrikelskel Vej
  - Matrikelskel Kystlinje
  - - - Optaget vej
  - Kilometersten
  - Matrikelnummer punkt

Noter

Luftfoto © Hexagon.

Indeholder data fra Geodatastyrelsen, Matrikelkortet, WMS- og WFS-tjeneste.

Længdeprofil  
 Falsterske Dige  
 Længdeprofil fra kilometersten 12 til 13



Landinspektørfirmaet <b>LE34</b> København Energivej 34 2750 Ballerup +45 7733 2222 le34@le34.dk www.le34.dk	MAV	HKC	CK	16.04.2021
	UDF.	KONTROL	GODK.	DATO
	DKTM3	DVR90	297 x 1350	1:1000
	KOORD. SYS.	KOTESYS.	FORMAT	MÅLFORHOLD
	PROJEKTNR.	TEGNINGSNUMMER		UDG.
	2102251	2102251-004-013		1

J:\2102251\04\02\102251-004-013.dwg