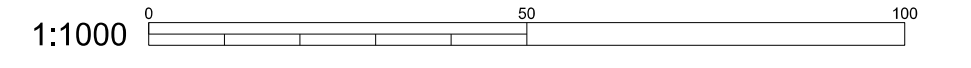
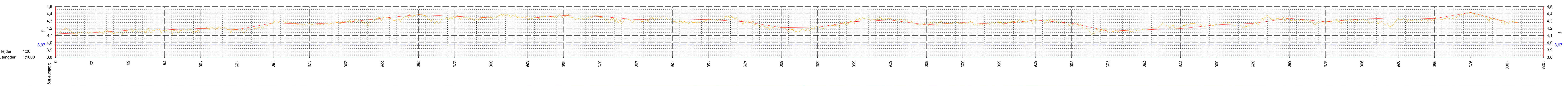




Falsterske dige (14-15 km)



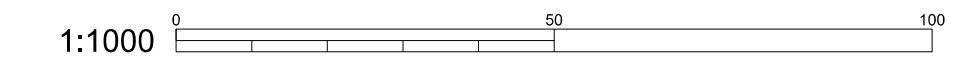
- Signaturforklaring
- Centerlinje dige
 - Centerlinje med terrænpunkt pr. 25 m
 - Terrænpunkter i centerlinjen af kørsel
 - Minimumskote til færdig bælegning 3,97 m DVR90
 - Matrikelskel Almindeligt
 - Matrikelskel Kystlinje
 - Matrikelskel Vej
 - Optaget vej
 - Kilometersten
 - Matrikelnummer punkt

Noter

Luftfoto © Hexagon.

Indeholder data fra Geodatastyrelsen, Matrikelkortet, WMS- og WFS-tjeneste.

Længdeprofil
Falsterske Dige
Længdeprofil fra kilometersten 14 til 15



Landinspektørfirmaet LE34 København Energivej 34 2750 Ballerup +45 7733 2222 le34@le34.dk www.le34.dk	MAV	HKC	CK	16.04.2021
	UDF.	KONTROL	GOOK.	DATO
	DKTM3	DVR90	297 x 1350	1:1000
	KOORD. SYS.	KOTESYS.	FORMAT	MÅLFORHOLD
	PROJEKTNR.	TEGNINGSNUMMER		UDG.
	2102251	2102251-004-015		1

J:\2102251\004\2102251-004.dwg